

Detaljplan för del av Sibbarp 1:18 m.fl. Sävsjö kommun




Upprättad 2014-01-29
Redaktionell ändring 2014-06-04

Jan-Olof Olson
stadsarkitekt


Planbestämmelser

Följande gäller inom de områden som har nedanstående beteckningar. Där beteckningar saknas gäller bestämmelsen inom hela planområdet. Endast angiven användning och utformning är tillåten.

Gränsbeteckningar

-  Planområdesgräns
-  Användningsgräns
-  Egenskapsgräns

Användning av allmän platsmark

-  NATUR Naturområde
-  LOKALGATA Lokaltrafik


Användning av kvartersmark

-  B Bostäder
-  N Friluftsliv, samlingsal
-  E Tekniska anläggningar

Utnyttjandegrad

e20 Största byggnadsarean i procent av fastighetsarean.

Begränsning av markens bebyggande

-  Byggnad får inte uppföras

Utformning

II Högst två våningar.

Placering

p Byggnader ska placeras minst 2,0 meter från gata. Huvudbyggnader ska placeras minst 4,0 meter från gräns mot granntomt. Uthus ska placeras minst 2,0 meter från gräns mot granntomt.


Genomförandetid

Planens genomförandetid ska vara femton (15) år från lagakraftdatum.

Huvudmannaskap

Kommunen är inte huvudman för allmän platsmark.












Upphävt strandskydd

-  Strandskyddet upphävs

Detaljplanen

- Antagen av Kf 2014-11-17
- Laga kraft 2014-12-19

Grundkartans beteckningar

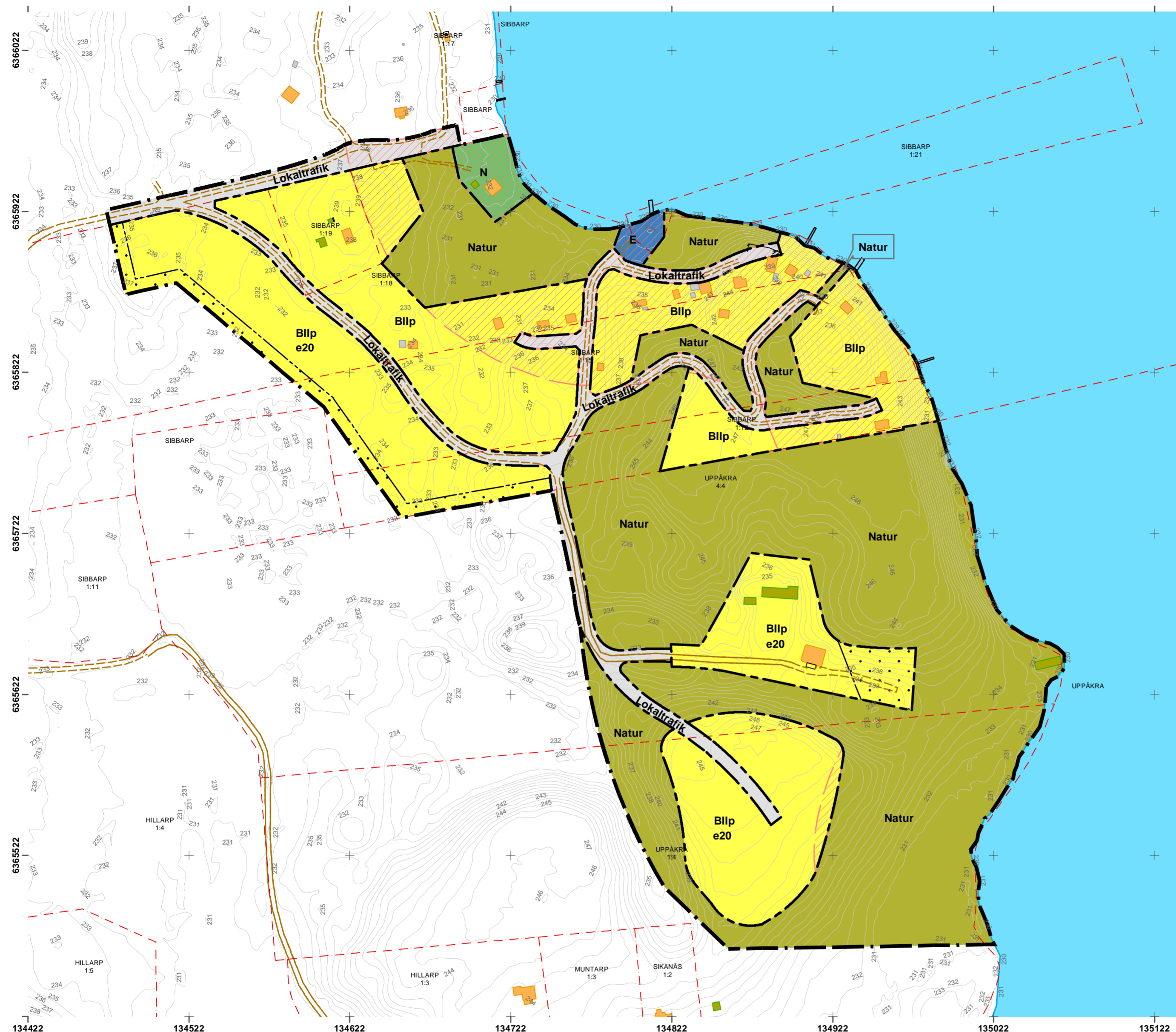
-  Administrativa gränser
-  Vägkant, linje
-  Bostad
-  Ekonomibyggnad
-  Industri
-  Komplementbyggnad
-  Samfund
-  Samhällsfunktion
-  Verksamhet
-  Övrig byggnad
-  Höjdkurva

Grundkartan

Primärkarta, Sävsjö
Fastighetsredovisning 2013-12-01
Koordinatsystem SWEREF99 15 00
Höjdsystem RH 2000

Bestyrkes:

B. Gunnarsson
Bygg- o GIS-chef



Skala 1:2 000

