

PRIMÄRKARTA, SÄVSJÖ, SKALA 1:1000
 TERRESTERT FRAMSTÄLLD 1979
 FASTIGHETSREDOVISNING AKTUELL 2007-11-23
 MÄTKLASS III
 KORDINATSYSTEM 5 GON V 63:0 REG 6
 HÖJDSYSTEM RH 1900

GRUNDKARTANS BETECKNINGAR



PLANBESTÄMMELSER

FÖLJANDE GÄLLER INOM DE OMRÅDEN SOM HAR NEDANSTÄENDE BETECKNINGAR
 DÄR BETECKNINGAR SAKNAS GÄLLER BESTÄMMELSEN INOM HELA PLANOMRÅDET
 ENDAST ANGIVEN ANVÄNDNING OCH UTFORMNING ÄR TILLÅTEN

GRÄNSBETECKNINGAR



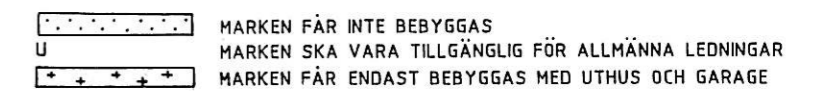
ANVÄNDNING AV ALLMÄN PLATSMARK

L-gata	LOKALGATA
natur	NATUROMRÅDE
W	DAGVATTENDAMM

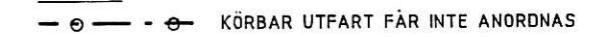
ANVÄNDNING AV KVARTERSMARK

B	BOSTÄDER
---	----------

BEGRÄNSNINGAR AV MARKENS BEBYGGANDE



UTFART



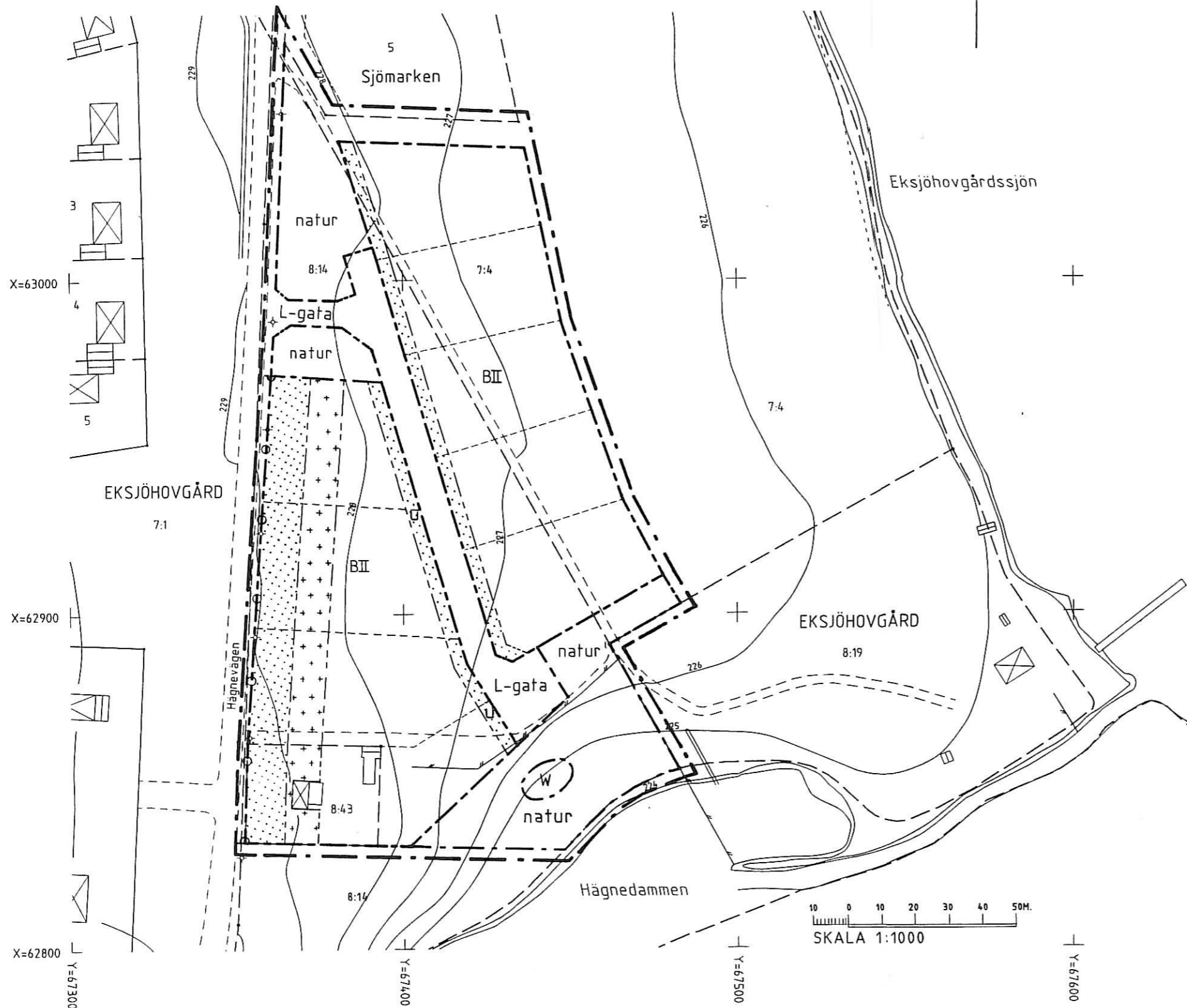
UTFORMNING

II	HÖGST TVÅ VÅNINGAR
----	--------------------

GENOMFÖRANDETID

PLANENS GENOMFÖRANDETID SKA VARA FEMTON (15) ÅR FRÅN LAGAKRAFTDATUM

ILLUSTRATION



DETALJPLAN FÖR

området öster om Hagnevägen,
 del av Eksjöhovgård 7:4, 8:14 samt 8:43
 Sävsjö tätort, Sävsjö kommun, Jönköpings län

Upprättad 2008-02-01

JAN-OLOF OLSON
 stadsarkitekt