

Detaljplan för Sävsjö 12:21, 12:22 samt Sävsjö 12:24 del av Ljunga Park, Sävsjö tätort Sävsjö kommun

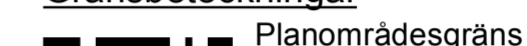
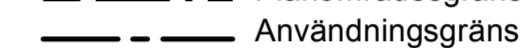
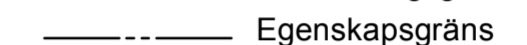
Upprättad 2017-06-09

Jan-Olof Olson
Stadsarkitekt


Planbestämmelser

Följande gäller inom de områden som har nedanstående beteckningar. Där beteckningar saknas gäller bestämmelsen inom hela planområdet. Endast angiven användning och utformning är tillåten.


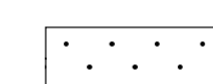
Gränsbeteckningar

-  Planområdesgräns
-  Användningsgräns
-  Egenskapsgräns

Användning av kvartersmark

-  **BC** Bostäder och Centrum
-  **E** Teknisk anläggning

Egenskapsbestämmelser för kvartersmark

-  **12** Högsta byggnadshöjd i meter.
- q** Hänsyn ska tas till karaktärsdrag och värden i befintlig miljö.
- u** Marken ska vara tillgänglig för allmännyttiga underjordiska ledningar.
-  Marken får inte bebyggas

Administrativa bestämmelser

Genomförandetid

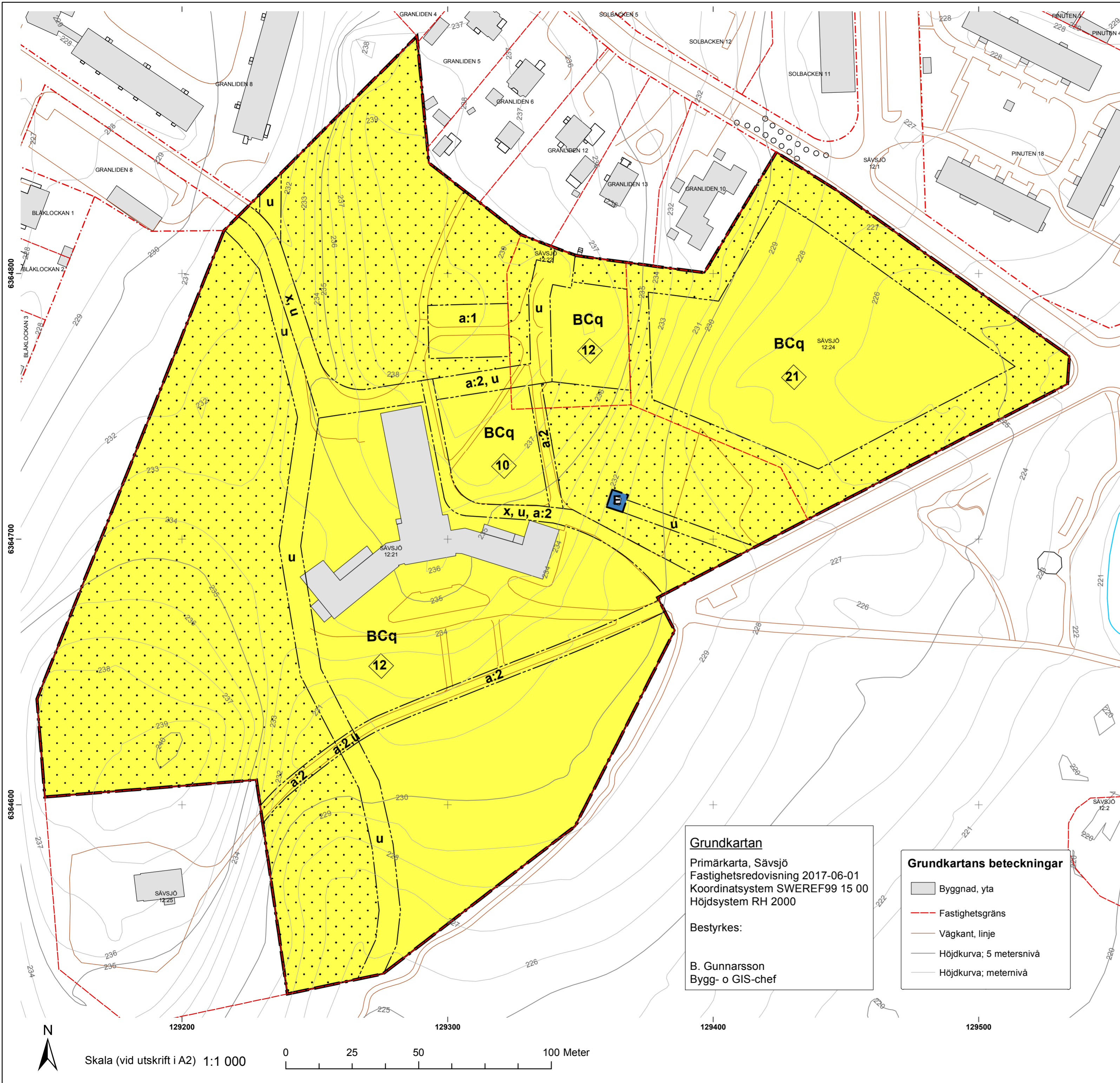
Planens genomförandetid ska vara femton (15) år från lagakraftdatum.

Rättighetsområden

- a:1** Gemensam parkering för angränsande fastighet.
- a:2** Rätt till utfart för fastigheterna Sävsjö 12:22 och 12:25
- x** Marken ska vara tillgänglig för allmän gång- och cykeltrafik.

Detaljplanen




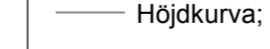

- Antagen av Kf
- Laga kraft



Grundkartan
Primärkarta, Sävsjö
Fastighetsredovisning 2017-06-01
Koordinatsystem SWEREF99 15 00
Höjdsystem RH 2000


Bestyrkes:

B. Gunnarsson
Bygg- o GIS-chef

- Grundkartans beteckningar**
-  Byggnad, yta
 -  Fastighetsgräns
 -  Vägkant, linje
 -  Höjdkurva; 5 metersnivå
 -  Höjdkurva; meternivå



Skala (vid utskrift i A2) 1:1 000



129200 129300 129400 129500

6364800

6364700

6364600